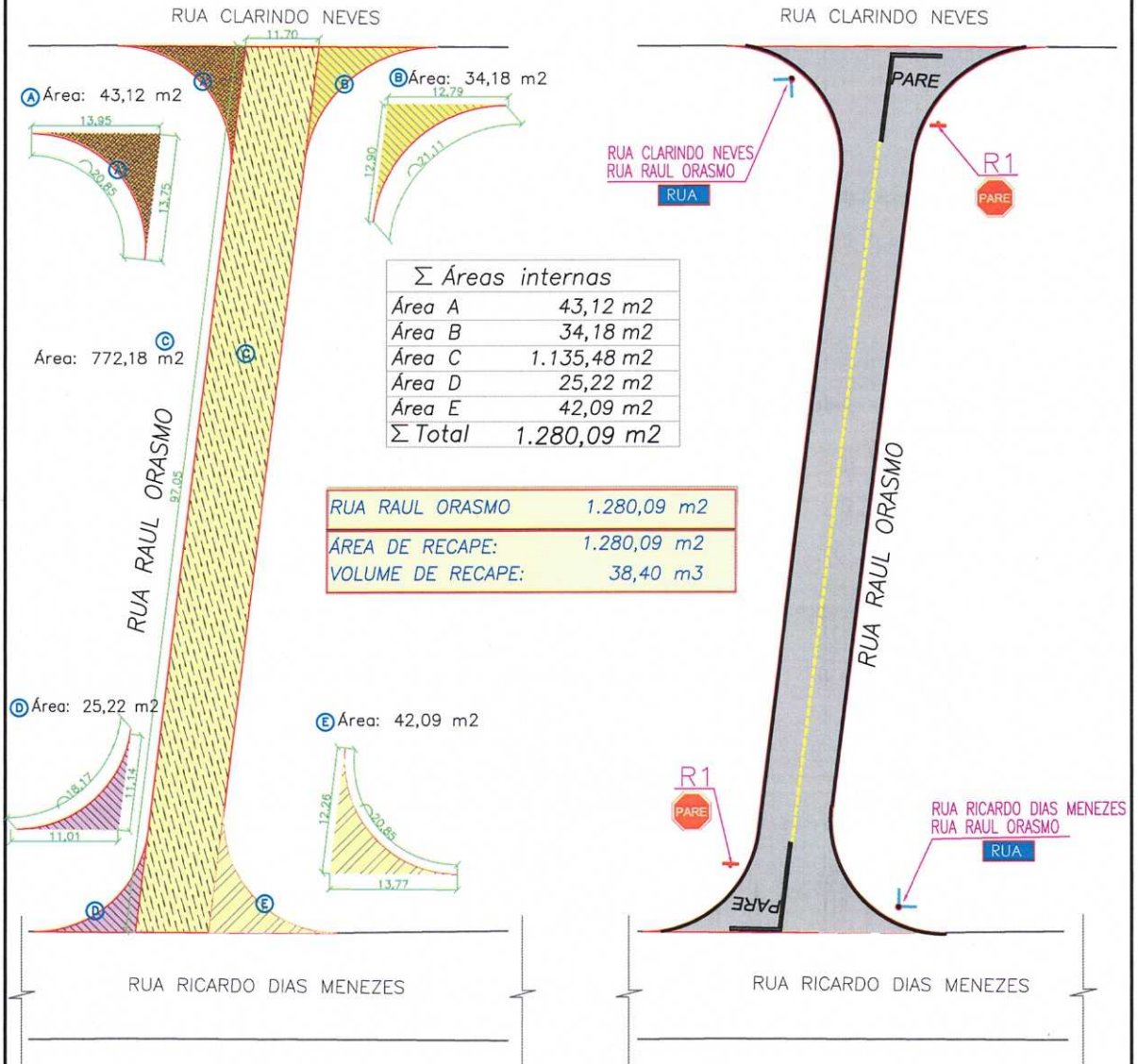
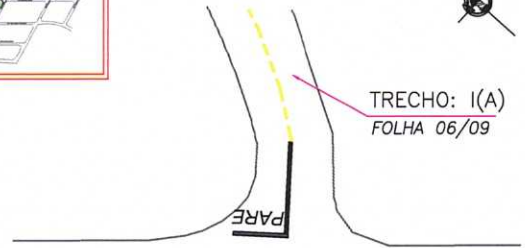
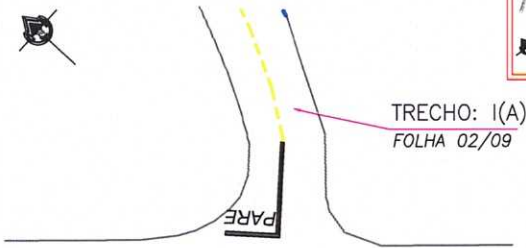


TRECHO I(B)

CÁLCULO DE ÁREA DE RECAPE

SINALIZAÇÃO VIÁRIA



NOTA:
TODAS AS DIMENSÕES EM METROS, EXCETO QUANDO INFORMADA NO DETALHE.

PREFEITURA MUNICIPAL DE ICÉM



PROJETO:
PROJETO DE INFRAESTRUTURA URBANA

ASSUNTO:
RECAPEAMENTO ASFÁLTICO E SINALIZAÇÃO VIÁRIA

TRECHO:
TRECHO I(B)
RUA RAUL ORASMO

ÁREA DE RECAPE:
1.280,09 m²

ÁREA SINALIZAÇÃO HOR:
39,09 m²

MARIA DE LOURDES G. DA S. DE MORAIS
PREFEITA MUNICIPAL

FRANCISCO BERNARDO BARROS
ENG. CIVIL - CREASP 5080462710
ART: 28027230201375164

DATA:
Nov/20

ESCALA:
S/ESCALA

DESENHO:
NANCI

FOLHA:
03/09

REV:
01