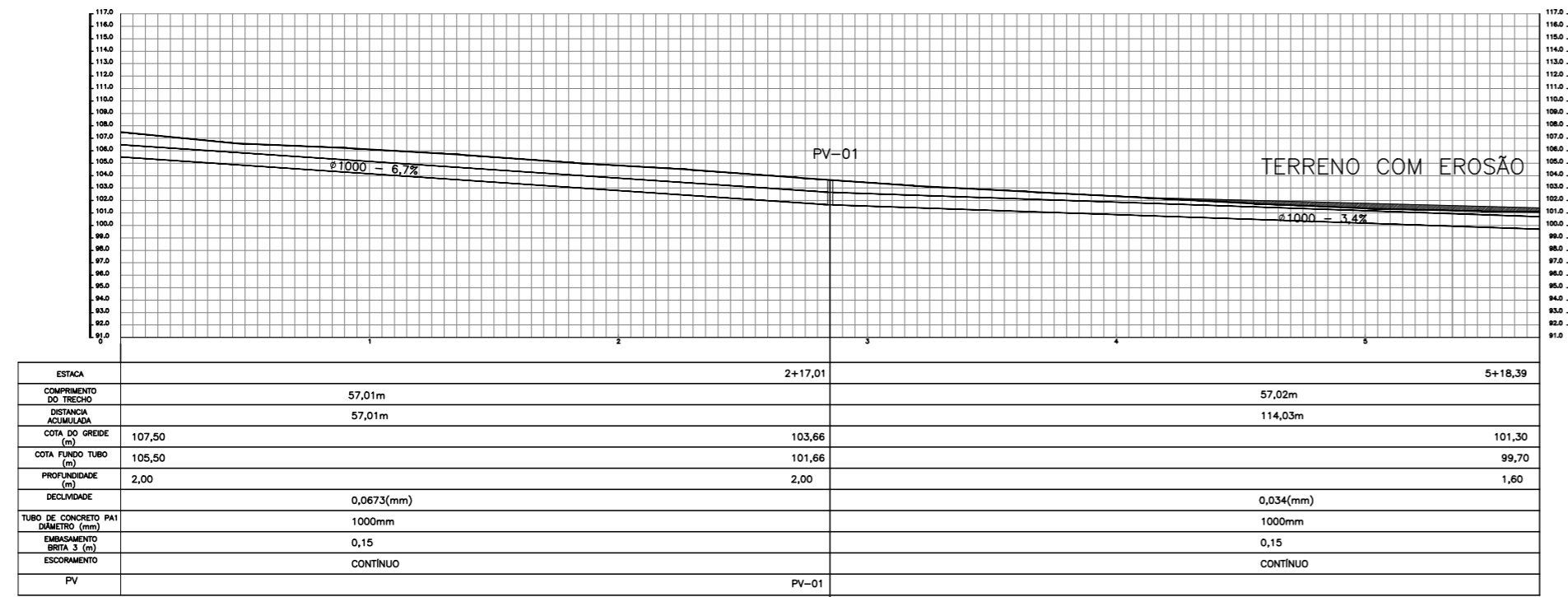


PERFIL LONGITUDINAL – TRECHO 01

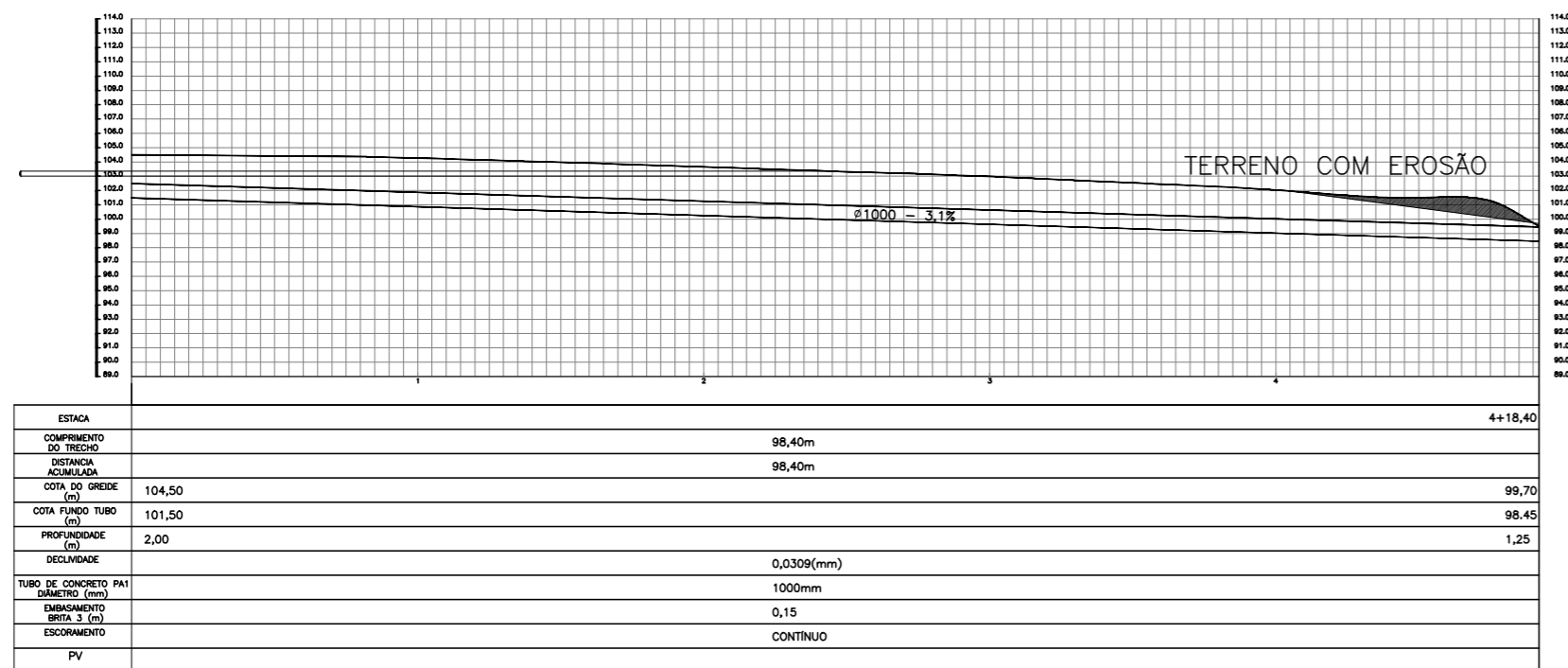


ESCALAS H= 1:100 – V= 1:100

LEGENDA DOS PROJETOS

- 01 - LEVANTAMENTO TOPOGRÁFICO
- 02 - PROJETO DE LOCALIZAÇÃO
- 03 - PROJETO DE DRENAGEM
- 04 - PERFILES LONGITUDINAIS

PERFIL LONGITUDINAL – TRECHO 02

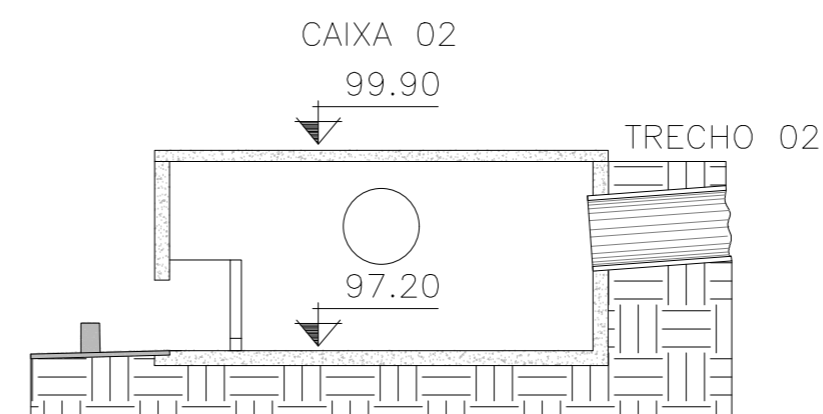
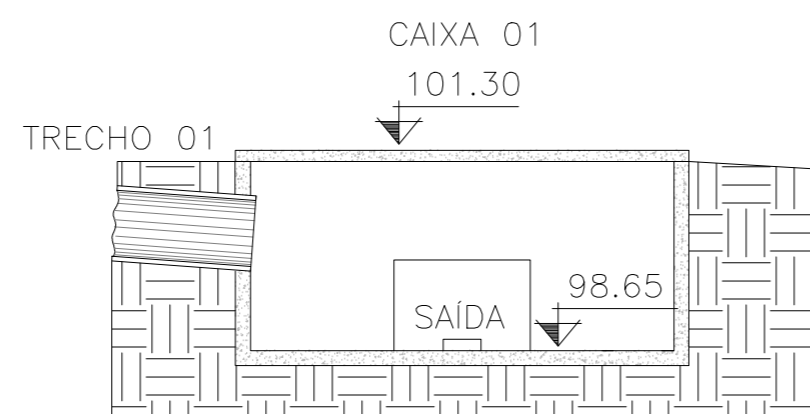


ESCALAS H= 1:100 – V= 1:100

PERFIL LONGITUDINAL – TRECHO 03



ESCALAS H= 1:100 – V= 1:100



PROJETO DE DRENAGEM

FL 04/04

Imóvel:	URBANO
Proprietário:	PREFEITURA MUNICIPAL DE ICÉM
Município:	ICÉM
Estado (UF):	SÃO PAULO
Data:	04/06/2018
Escala:	1:500

Área:

CAIXA DE RETARDO DE CONCRETO	72m <sup>2</sup>
CAIXA DE CAPTAÇÃO DE ÁGUAS PLUVIAIS	6m <sup>2</sup>
TUBO DE CONCRETO DN1000	237,85m
TUBO DE CONCRETO DN600	49,60m

CONVENÇÕES

	CÓRREGOS/RIOS E OU RIBEIRÕES
	ÁREA DE RESERVA LEGAL
	CERCA DIVISA
	TUBO DE CONCRETO DN1000mm
	PV – POÇO DE VISITA

PROPRIETÁRIO:

PREFEITURA MUNICIPAL DE ICÉM

AUTOR E RESPONSÁVEL PELO PROJETO:

ENG. CIVIL DENIS CARLOS PRADO  
CREA: 5070174381

APROVAÇÕES: