

SINALIZAÇÃO VIÁRIA

Sinalização vertical

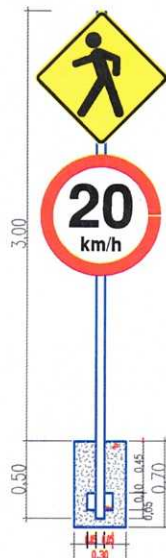
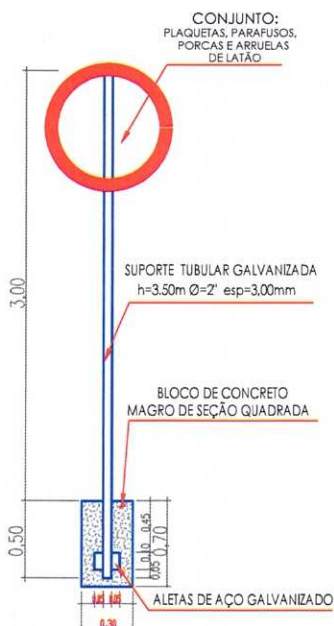
SINALIZAÇÃO VERTICAL

- R1 - SINALIZAÇÃO DE PARADA OBRIGATÓRIA
- R26b - SENTIDO DE CIRCULAÇÃO NA ROTATÓRIA
- MARCADOR DE ALINHAMENTO
- A18 - LOMBADA
- PLACA DE IDENTIFICAÇÃO DA VIA

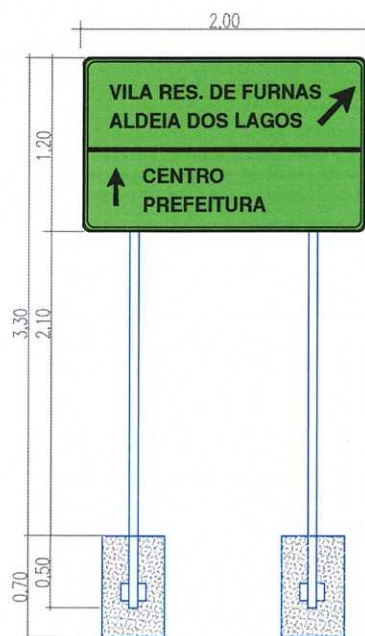
DISPOSITIVOS AUXILIARES:



SINALIZAÇÃO VERTICAL DE REGULAMENTAÇÃO E ADVERTÊNCIA



SINALIZAÇÃO DE INDICAÇÃO:*



SINALIZAÇÃO VERTICAL	PLACAS								SUPORTES			
	TRECHO	SIMB	CÓD	NOME DA PLACA	LADO 1	LADO 2	ÁREA	QUANT	TOTAL	TUBOS	COMPR	TOTAL
0		----	PLACA INDICATIVA DE SENTIDO	1,20	2,00	2,40	1,00	2,40	2,00	3,80	7,60	
I		R-1	PARADA OBRIGATÓRIA	L 0,35		0,59	4,00	2,36	4,00	3,50	14,00	
		RUA	NOME DA VIA	0,20	0,60	0,12	8,00	0,96	4,00	3,50	14,00	
II		R-1	PARADA OBRIGATÓRIA	L 0,35		0,59	4,00	2,36	4,00	3,50	14,00	
		R-25b	VIRE A DIREITA	Ø 0,60		0,20	1,00	0,20	1,00	3,50	3,50	
		A-18	LOMBADA	0,60	0,60	0,36	4,00	1,44	4,00	3,50	14,00	
		----	MARCADOR DE ALINHAMENTO	0,50	0,60	0,30	3,00	0,90	3,00	2,00	6,00	
		RUA	NOME DA VIA	0,20	0,60	0,12	6,00	0,72	3,00	3,50	10,50	
									PREFEITURA	2,40	2,00	7,60
									EMPREITEIRA	8,94	23,00	76,00

NOTA
* SINALIZAÇÃO DO TRECHO '0' TERÁ CONTRAPARTIDA DA PREFEITURA

PREFEITURA MUNICIPAL DE ICÉM



PROJETO: PROJETO DE INFRAESTRUTURA URBANA
 ASSUNTO: SINALIZAÇÃO VERTICAL
 TRECHO: TRECHOS I e II
 ÁREA SINALIZ. VERTICAL: 11,34 m²

MARIA DE LOURDES G. DA S. DE MORAIS
 PREFEITA MUNICIPAL

FRANCISCO FERNANDO BARROS
 ENG CIVIL - CREASP 5060462710
 ART: 28027230201375164
 DIVISÃO DE OBRAS E URBANISMO

DATA: Nov/20
 ESCALA: S/ ESCALA
 DESENHO: NANCI
 FOLHA: 09/09
 REV: 01